


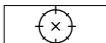

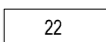




LEGENDA

STAN ISTNIEJĄCY

-  drzewo liściaste
-  drzewo iglaste
-  krzew liściasty
-  krzew iglasty
-  grupa krzewów
-  22 numer rośliny zgodny z inwentaryzacją
-  nieprzekraczalna linia zabudowy
-  granica działki

 pracownia projektowa

Portal-PP Sp. z o.o. Spółka Komandytowa
70-300 Szczecin, ul. Bł. Królowej Jadwigi 47/9
tel: 695 15 15 42, 091 81 22 199, biuro@portal-pp.pl

www.portal-pp.pl

PROJEKT BUDOWLANO-WYKONAWCZY ROZBUDOWY I PRZEBUDOWY BUDYNKU UŻYTECZNOŚCI PUBLICZNEJ O FUNKCJI MUZEUM WRAZ Z ZAGOSPODAROWANIEM TERENU ORAZ NIEZBĘDNA INFRASTRUKTURA TECHNICZNA W RAMACH ZADANIA INWESTYCYJNEGO "MODERNIZACJA BUDYNKU NR 59 NA POTRZEBY ODDZIAŁU ZAMIEJSCOWEGO MUZEUM SIŁ POWIETRZNYCH W KOSZALINIE"

temat
ul. Wojska Polskiego, dz. nr 398/3; Koszalin
zjazd z drogi 397 (ul. Wojska Polskiego)
infrastruktura w działkach: 398/3, dr.397

adres inwestycji

Muzeum Sił Powietrznych w Dęblinie
ul. Dywizjonu 302 nr 12, 08-521 Dęblin

inwestor

mgr inż. arch. kraj. Joanna Łukasiewicz
zespół projektowy

INWENTARYZACJA ZIELENI

rysunek
zieleni 1:500
branża skala
bud.-wyk. Szczecin, 10.2013
faza data
nr rysunku 1

UWAGA:
Koplowanie, publikacje oraz wszelkie inne formy wykorzystania projektu bez zgody autorów będą naruszeniem przepisów wynikających z Ustawy z dnia 4.02.1994 r. o prawie autorskim i prawach pokrewnych.

Brak MPZP

OBIEKT: dz. 398/4 obr. 0028 Gmina: m. Koszalin, 326101_1 powiat koszaliński województwo zachodniopomorskie		nazwa jednostki wykonawstwa geodezyjnego							
SKALA: 1:500 Układ współrzędnych: 2000 Poziom odniesienia wysokości: Kronsztad '86		Wykonano w ramach roboty geodezyjnej KERG nr: 011-1101/2013							
Mapę do celów projektowych sporządzono przy wykorzystaniu 1. mapy zasadniczej w skali 1:500 5.217.30.20.1.4 5.217.30.20.3.2		Kierownik roboty Sylwester Cizła, upr. 20761 <small>(Imię, nazwisko, nr i zakres upr.zaw.)</small>							
2. danych brązowych części uzbrojenia podziemnego 3. pomiaru zieleni wysokiej i pomników przyrody oraz pomiaru innych obiektów wskazanych przez projektanta 4. opracowanych geodezyjnie elementów planu zagospodarowania przestrzennego (linie rozgraniczające, linie regulujące, osie ulic) 5. Mapa do celów projektowych została wykonana bez ustalenia obciążeń służebności gruntowych ujęwionych w księdze wieczystej		W zakresie opracowania znajdują się punkty osnowy geodezyjnej nr brak							
Na mapie do celów projektowych wykazano następujące uzgodnione przez ZUOP projekty sieci uzbrojenia terenu brak		podlegające ochronie na podst. art. 15, art. 48 ust. 1 pkt 3 ustawy Prawo geodezyjne i kartograficzne							
Granice i nr działek ewidencyjnych według danych MUDGK w Koszalinie z dnia: 07.10.2013 r.		Metoda sporządzenia mapy: cyfrowa							
Dane dotyczące granic spełniają obowiązujące standardy techniczne/ Dane dotyczące granic nie spełniają obowiązujących standardów technicznych		Identyfikator:							
Informacje dotyczące typu nośnika oraz zawartości nośnika z danymi cyfrowymi 1. Typ nośnika: CD, DVD, tny: _____									
<table border="1"> <thead> <tr> <th>Nazwa pliku</th> <th>Wielkość</th> <th>Data utworzenia</th> </tr> </thead> <tbody> <tr> <td>Wojska Polskiego.dwg</td> <td>266 KB</td> <td>11.10.2013r.</td> </tr> </tbody> </table>		Nazwa pliku	Wielkość	Data utworzenia	Wojska Polskiego.dwg	266 KB	11.10.2013r.		
Nazwa pliku	Wielkość	Data utworzenia							
Wojska Polskiego.dwg	266 KB	11.10.2013r.							
Informacje dodatkowe: 1. Zakres pomiaru _____ 2. Redakcja znaków zgodna z instrukcją techniczną K-1 (1979) / K-1 (Podstawowa Mapa Kraju z 1998r.) Rozporządzenie Ministra Administracji i Cyfryzacji z dnia 12 lutego 2013 w sprawie bazy danych geodezyjnej ewidencji sieci uzbrojenia terenu, bazy danych obiektów topograficznych oraz mapy zasadniczej 3. Mapa nadaje się do celów projektowych w zakresie pomiaru. 4. Stopień kartometryczności mapy do celów projektowych jest zgodny z przepisami instrukcji technicznej K-1 (1979) / K-1 (Podstawowa Mapa Kraju z 1998r.) 5. Wszystkie trwałe obiekty budowlane podlegają wytyczeniu przez jednostkę wykonawstwa geodezyjnego. 6. Nie wyklucza się istnienia w terenie również uzbrojenia, o którym brak było informacji brązowych i nie zostało odnalezione w czasie inwentaryzacji geodezyjnej		Rejestracja:							
Uzbrojenie opracowano na podstawie: 1. danych brązowych - z literą B 2. pośredniego ustalenia przebiegu aparaturą elektromagnetyczną - z literą A 3. bezpośrednich pomiarów powykonawczych - bez litery W związku z tym w częściach 1 i 2 nie gwarantuje się kompletności, a dokładność położenia uzbrojenia na mapie może być niższa od dokładności kartometrycznej mapy.									
Aktualność mapy do celów projektowych na dzień: <p style="text-align: center;">10.10.2013r.</p>		Kierownik jednostki wykonawstwa geodezyjnego:							