



pieczętka urzędu

OPINIA GK-I-6.6630.96.2014.AJ

Na podstawie:

1. art. 28 ust. 1 ustawy z dnia 17 maja 1989r. Prawo geodezyjne i kartograficzne (tekst. jedn.: Dz. U. z 2010 r. Nr 193 poz. 1287) z późn. zm.

Inwestor **Muzeum Sił Powietrznych w Dęblinie 08-521 Dęblin Dywizjonu 302 12**  
Przedmiot uzgodnienia **trasa przyłącza i zewnętrznej instalacji wodociągowej, zewnętrznej instalacji kanalizacji deszczowej, zewnętrznej instalacji kanalizacji sanitarnej, linii energetycznej wlvz, linii oświetlenia.**  
Lokalizacja obiektu **M. Koszalin  
Wojska Polskiego**  
Działki **Obręb: 0028 397, 398/3,**  
Jednostka projektowa **Czujkowski Piotr Szczecin**

Uzgodniono pozytywnie z uwagami:

Zalecenia:

Inwestorzy oraz wykonawcy zobowiązani są do:

- przedłożenia zmian tras projektowych sieci wynikających z uzgodnień branżowych do uzgodnień przez Zespół do spraw Koordynacji Usytuowania Projektowanych Sieci Uzbrojenia Terenu w Koszalinie,
- do uwzględnienia i stosowania zaleceń zawartych w protokole i w treści pieczętek branż uzgadniających, zamieszczonych na kopiach map do celów projektowych,
- nie dokonywania czynności powodujących zniszczenie, uszkodzenie lub przemieszczanie znaków geodezyjnych (prace ziemne w rejonie znaków geodezyjnych wykonywać pod nadzorem uprawnionej jednostki geodezyjnej),
- do niezwłocznego zawiadomienia właściwego starostę w przypadku zniszczenia, uszkodzenia lub przemieszczania znaków geodezyjnych,
- w przypadku uszkodzenia znaków geodezyjnych koszty związane z ich odtworzeniem poniesie inwestor,
- do zapewnienia obsługi geodezyjnej w procesie budowlanym, wykonywanej przez uprawnioną jednostkę wykonawstwa geodezyjnego,
- uzyskania zgody na zajęcie terenu pod projektowaną inwestycję we własnym zakresie,

Uwagi:

- roboty ziemne oraz inne roboty związane z wykorzystaniem sprzętu mechanicznego lub urządzeń technicznych, prowadzone w pobliżu drzew lub krzewów albo ich zespołów, mogą być wykonywane wyłącznie z sposób nieszkodzący drzewom lub krzewom,
- Zespół do spraw Koordynacji Usytuowania Projektowanych Sieci Uzbrojenia Terenu w Koszalinie nie rozstrzyga o sposobie realizacji inwestycji w terenie,
- usunięcie drzew lub krzewów z terenu nieruchomości może nastąpić za pozwoleniem Prezydenta Miasta Koszalina, wydawanym na wniosek władającego,
- opinia ważna 3 lata.

Integralną częścią opinii jest:

- protokół Zds. KUPSUT NR GK-I-6.6630.96.2014.AJ z dnia 07.04.2014
- kopia mapy z uzgodnionym projektem,
- klauzula potwierdzająca dokonanie uzgodnienia usytuowania projektowych sieci uzbrojenia terenu,

Otrzymują:

Inwestor  
 aa.

Koszalin.....  
data, podpis

07 kwietnia 2014

Z up. PREZYDENTA MIASTA  
mgr Adam Jalyński  
PRZEWODNICZĄCY

Urząd Miejski  
75-007 Koszalin  
Rynek Staromiejski 6-7  
Tel.: (+48) 94 348 98 00  
Fax: (+48) 94 342 24 78  
www.koszalin.pl

Przebieg linii wodociągowej, kanalizacyjnej, energetycznej, oświetlenia terenu  
Koszalin, 07.04.14  
GŁÓWNY SPECJALISTA  
mgr Adam Jalyński



URZĄD MIEJSKI  
Wydział Geodezji Kartografii i Katastru  
Zespół ds. Koordynacji Usytuowania  
Projektowanych Sieci Uzbrojenia Terenu

Urząd Miejski  
Koszalin dnia 28/03/2014  
w Koszalinie



**PROTOKÓŁ NR GK-I-6.6630.96.2014.AJ**

Protokół z posiedzenia zespołu w dniu 28/03/2014  
Koordynacji dotyczącej usytuowania projektowanych sieci uzbrojenia terenu

ZA ZGODNOŚĆ  
Z ORYGINAŁEM

Przedmiot uzgodnienia: trasa przyłącza i zewnętrznej instalacji wodociągowej, zewnętrznej instalacji kanalizacji deszczowej, zewnętrznej instalacji kanalizacji sanitarnej, linii energetycznej wlv, linii oświetlenia.

Lokalizacja obiektu: M. Koszalin  
Wojska Polskiego  
Działki: Obręb 0028 397, 398/3,  
Projektant: Czujkowski Piotr Szczecin  
Inwestor: Muzeum Sił Powietrznych w Dęblinie 08-521 Dęblin Dywizjonu 302 12

URZĄD MIEJSKI  
75-007 KOSZALIN  
Rynek Staromiejski 6-7  
WYDZIAŁ GEODEZJI, KARTOGRAFII I KATASTRU

Wniosek o uzgodnienie z dnia 25/02/2014

Data wpływu wniosku: 14/02/28

28.03.2014r.

wymiana

mgr Andrzej Jatyński  
GŁÓWNY SPECJALISTA

GŁÓWNY SPECJALISTA

mgr Andrzej Jatyński  
07.04.2014

OPINIA KONSULTANTÓW

Branża: Energetyka ciepła Uwagi

ENERGETYKA CIEPŁA  
SPÓŁKA Z O.O.  
ul. Łużycka 25A  
75-111 KOSZALIN

28.03.2014r.

Prośba o kontakt.

04.04.2014r.

Kończak

Usp. nr 153/W/K/E/2014r.

Uspodniono z uwagami zawartymi w piśmie MEC Koszalin  
znak PP/66/865/509/2014 z dn. 18.02.2014 dotyczącymi uspodnieniu  
projektu przyłączy i zewn. instal. odbior. wod-kan na terenie Muzeum  
Sił Powietrznych przy ul. Wojska Polskiego w Koszalinie

KIEROWNIK  
Działu Strategii i Rozwoju

mgr inż. Ewa Kierzek

Energetyka

ENERGA-OPERATOR SA  
Oddział w Koszalinie  
Rejon Dystrybucji w Koszalinie  
Dział Dokumentacji Energetycznej

UZGODNIENIE NR 96 Z DNIA 28. MAR. 2014  
Uzgodniono POZYTYWNIENIE/NEGATYWNIENIE  
UWAGI: NI  
(wg załącznika)

Technik  
Działu Dokumentacji Energetycznej  
  
Leszek Orzech

Urząd Miejski  
75-007 Koszalin  
Rynek Staromiejski 6-7  
Tel.: (+48) 94 348 98 00  
Fax: (+48) 94 342 24 78  
www.koszalin.pl



PROTOKÓŁ NR GK-I-6.6630.96.2014.AJ

Telekomunikacja

ORANGE POLSKA  
TP S.A. Pion Technicznej Obsługi Klienta  
Region Operacyjnego Utrzymania Sieci i Usług w Olsztynie  
Dział Zarządzania Zasobami Sieci - Szczecin

L. dz. 501/14 ..... 201 9 ..... r.

Uzgodniono z zastrzeżeniem uwag .....  
wg przekazanego załącznika 1-9, 13

Koszalin 28.03.14  
Miejscowość Data

*Małgorzata*  
Dział Zarządzania Zasobami Sieci w Szczecinie

GMINA MIASTO KOSZALIN

Urząd Miejski w Koszalinie  
Wydział Informatyki

Uzgodnienie projektowanych sieci i uzbrojenia terenu

NR 96/2014

Uzgodniono z uwagami  
wg załącznika do ZUDP  
Uzgodniono bez uwag

INSPEKTOR

Podpis *[Signature]*

Data mgr inż. Rafał Białecki 24.04.2014

Oświetlenie drogowe

Uzgodniono

28.03.2014

ENERGA Oświetlenie Sp. z o.o.  
Rejon Usług Oświetleniowych Koszalin  
ul. Morska 33D  
75-212 Koszalin  
+48 94 343 50 16

Z ZA ZGODNOŚĆ  
Z ORYGINAŁEM

*Kucma*

URZĄD MIEJSKI  
75-007 KOSZALIN  
Rynek Staromiejski 6-7  
WYDZIAŁ GEODEZJI, KARTOGRAFII I KATASTRU

GŁÓWNY SPECJALISTA  
*[Signature]*  
mgr Adam Jajłowski  
07.04.2014

Gazownictwo

28.03.2014

PSG Sp. z o.o.  
Zamiatad w Koszalinie

Uzgodniono. Przy skrytowania z cynnym  
siecią gazową wykonywać zgodnie z normą  
i zachowaniem należytej ostrożności. Przed  
wdrożeniem i zbieraniem 1 do cynnej sieć  
gazowej wykonywać prace nad podłożem  
przebiegiem 206 Koszalin

Dział Dokumentacji Budowlanej  
Biuro w Koszalinie  
Urząd Miejski w Koszalinie

Specjalista  
w uzgodnieniu

Agnieszka Paziewska

PROTOKÓŁ NR GK-I-6.6630.96.2014.AJ

Wodociągi i kanalizacja

28.03.2014  
Miejskie Wodociągi i Kanalizacja  
Spółka z o.o. w Koszalinie

Specjalista d/s technicznych  
mgr inż. Krzysztof Pawełczuk

*nie mogą być  
w obrotach pose  
długopis  
nie dzieje inżynier  
Musi być one*

GŁÓWNY SPECJALISTA

mgr Adam Jalyński

07.04.2014

ZA ZGODNOŚĆ  
ORYGINALEM

URZĄD MIEJSKI  
75-007 KOSZALIN  
Rynek Staromiejski 6-7  
WYDZIAŁ GEODEZJI, KARTOGRAFII I KATASTRU

Zarząd Dróg Miejskich w Koszalinie

ZARZĄD DRÓG MIEJSKICH  
75-815 KOSZALIN  
ul. Polczyńska 24

Uzgodnienie .....  
Nr rejestru .....  
Data 28.03.2014

Dotyczy: *sk w sprawie*  
*nr 21.252/1013TF 25.11.2013*  
*125060 86.2013 DR 31.10.2013*  
Opinia o zieleń z dnia .....

Nie uzgodniono z powodu .....  
Uzgodniono bez uwag, z uwagami: *zob. w piśmie*  
*i allegacji*

Przed przystąpieniem do robot należy uzyskać w Zarządzie Dróg  
Miejskich w Koszalinie decyzję na zajęcie pasa drogowego

KIEROWNIK  
Działu Uzgodnień i Rozwoju  
mgr inż. Waldemar Czuszel

Podpisy członków zespołu:

Administracja architektoniczno - budowlana

Gestomska Lucja  
Wiśniewska Ilona  
Berkowska Kamilla  
Furmaniska Grażyna

Redlarska Alicja  
Tkaczyk Anna  
Kicińska - Woznica Alicja

Nadzór budowlany  
Ziółkowska Aleksandra

Siudowski Bogdan

Wydział Inwestycji  
Stadejek Zbigniew

Wojdyło Bogdan

Wydział Nieruchomości  
Grogocz Barbara  
Miksa Adam

Rusakowska Małgorzata

ZDM  
Czuszel Waldemar

Frankowski Tomasz

Przewodniczący Zespołu ds. Koordynacji Usytuowania Projektowanych Sieci Uzbrojenia Terenu

Zds. KUPSUT uzgadnia w/w projekt: bez uwag, z uwagą, nie uzgadnia

Uzgodniono z uwagami firm branżowych

KIEROWNIK  
Działu Uzgodnień i Rozwoju  
mgr inż. Waldemar Czuszel

Z up. PREZYDENTA MIASTA  
Podpis: mgr inż. Adam Jalyński  
PRZEWODNICZĄCY

Koszalin, dn. 07. kwietnia 2014r.



ENERGA – OPERATOR Oddział w Koszalinie  
Rejon Dystrybucji w Koszalinie  
Dział Dokumentacji Energetycznej  
tel. 94 348 32 22, fax 94 348 32 02



UZGODNIENIE NR 96 ..... Z DNIA ..... 2.8. MAR. 2014.

**POZYTYWNE / NEGATYWNE**

1. O zamiarze prowadzenia robót w miejscach skrzyżowania bądź zbliżenia do sieci należy powiadomić ENERGA - OPERATOR SA na 14 dni przed ich rozpoczęciem.
2. Szczegółową lokalizację linii kablowych ustalić metodą przekopów próbnych lub za pomocą aparatury.
3. W miejscu prowadzonych robót mogą znajdować się urządzenia elektroenergetyczne nie będące na majątku ENERGA – OPERATOR SA oraz mogą występować różnice pomiędzy stanem zaistniałym po odkryciu a inwentaryzacją geodezyjną.
4. Prace ziemne w pobliżu urządzeń elektroenergetycznych wykonywać ręcznie odkryte kable zabezpieczyć przed uszkodzeniem rurami ochronnymi dwudzielnymi.
5. Odkryte kable przed zasypaniem zgłosić do ENERGA - OPERATOR SA.
6. W pobliżu urządzeń elektroenergetycznych roboty prowadzić z godnie z obowiązującymi przepisami oraz zapisami norm PN/E-05100 i PN/E-05125.
7. Za uszkodzenia sieci elektroenergetycznych powstałe w wyniku prowadzonych prac odpowiada wykonawca lub inwestor i jest zobowiązany do ich usunięcia na własny koszt.
8. Przy niwelacji terenu doprowadzić do zachowania normatywnej głębokości dla urządzeń energetycznych.
9. Prace budowlane przy użyciu sprzętu mechanicznego (dźwigi, koparki, podnośniki, wywrotki itp.) w miejscach zbliżeń i skrzyżowań z czynnymi liniami napowietrznymi oraz prace polegające na zakładaniu rur ochronnych na kable energetyczne wykonywać przy urządzeniach wyłączonych spod napięcia.

UZGODNIENIE JEST WAŻNE 2 LATA

UWAGI:

Technik  
Działu Dokumentacji Energetycznej

Leszek Orzech

URZĄD MIEJSKI  
75-007 KOSZALIN  
Rynek Staromiejski 6-7  
WYDZIAŁ GEODEZJI, KARTOGRAFII I KATASTRU

Z upr. PREZYDENTA MIASTA  
mgr Adam Jajnyński  
PRZEWODNICZĄCY

28.03.14

ZA ZGODNOŚĆ  
Z ORYGINAŁEM  
GŁÓWNY SPECJALISTA

07.04.2014



501/14  
28-03-14

ZAŁĄCZNIK DO PROTOKÓŁU ZUDP NR ... 96/14 ...

1. Przekazać plac budowy z udziałem ORANGE POLSKA S.A. Dział Utrzymania Usług i Infrastruktury Koszalin tel: 94 348 90 14; fax 94 343 36 91.
2. Prace w pobliżu urządzeń podziemnych ORANGE POLSKA S.A. prowadzić ręcznie z zachowaniem szczególnej ostrożności.
3. Przy skrzyżowaniach i zbliżeniach z urządzeniami ORANGE POLSKA S.A. zachować odległości wynikające z polskich i branżowych norm.
4. W miejscach zbliżeń i skrzyżowań z kablami światłowodowymi (OTK) zlecić wytyczenie trasy do Działu Techniki tel. 94 342 50 40
5. Przy niwelacji terenu doprowadzić do zachowania normatywnej głębokości dla infrastruktury ORANGE POLSKA S.A
6. Przed rozpoczęciem prac ziemnych, ustalić głębokość ułożenia podziemnej infrastruktury ORANGE POLSKA S.A, metodą przekopu próbnego. W szczególnych przypadkach prace ziemne prowadzić pod nadzorem pracownika ORANGE POLSKA S.A. Nadzór nad pracami prowadzi Dział Utrzymania Usług i Infrastruktury Koszalin tel: 94 348 90 14; fax 94 343 36 91.
7. Przed zasypaniem skrzyżowań projektowanej infrastruktury z urządzeniami ORANGE POLSKA S.A. zgłosić ten fakt celem sprawdzenia poprawności wykonania prac.
8. Nie ujawnione na planszach koordynacyjnych kolizje z urządzeniami ORANGE POLSKA S.A. można usunąć po uzyskaniu zgody ORANGE POLSKA S.A, na wyłączny koszt Inwestora.
9. Uszkodzenia infrastruktury powstałe w trakcie prac ziemnych, będą naprawione na wyłączny koszt Inwestora.
10. Dokonać regulacji wjazdu i pokryw studni kablowych, do poziomu wyznaczonego przez projektowane rzędne wysokościowe. Regulacja i wymiana uszkodzonych w trakcie prac elementów studni na koszt Inwestora.
11. Projektowane studnie kablowe należy umiejscowić w odległości, co najmniej 0,5m od studni będących własnością ORANGE POLSKA S.A. Zachować minimum 0,5m przy zbliżeniach z istniejącą kanalizacją kablową ORANGE POLSKA S.A.
12. Na etapie wykonawstwa należy zastosować pokrywy studni kablowych z logo innym od używanego przez ORANGE POLSKA S.A.
13. Zakończenie zadania inwestycyjnego wymaga zgłoszenia do ORANGE POLSKA S.A. Dział Utrzymania Usług i Infrastruktury Koszalin tel: 94 348 90 14; fax 94 343 36 91, celem uczestnictwa w odbiorze i sprawdzenia prawidłowości wykonania prac w pobliżu infrastruktury nadziemnej i podziemnej ORANGE POLSKA S.A.

Marek Petin

Marek Petin

Dział Zarządzania Zasobami  
Sieci w Szczecinie

tel. 91 4818641

URZĄD MIEJSKI  
75-007 KOSZALIN  
Rynek Staromiejski 6-7  
WYDZIAŁ GEODEZJI, KARTOGRAFII I KATASTRU

Z up. PREZYDENTA MIASTA

mgr Adam Jajłowski  
PRZEWODNICZĄCY

28-03-14

ZŁ. ZGODNOŚĆ  
Z ORYGINAŁEM

GŁÓWNY SPECJALISTA

mgr Adam Jajłowski

07. 04. 2014



KLAUZULA

**PREZYDENT MIASTA KOSZALINA**

( nazwa organu uzgadniającego usytuowanie projektowanych sieci uzbrojenia terenu)

Na podstawie art. 28 ust. 1 ustawy z dnia 17 maja 1989 r. – Prawo geodezyjne i kartograficzne ( Dz. U. z 2010 r Nr 193, poz. 1287 z późniejszymi zmianami) uzgodniono usytuowanie projektowanych sieci uzbrojenia terenu.

**Koszalin, ul. Wojska Polskiego obr 28 dz nr: 397, 398/3 - trasa przyłącza i zewnętrznej instalacji wodociągowej, zewnętrznej instalacji kanalizacji deszczowej, zewnętrznej instalacji kanalizacji sanitarnej, linii energetycznej wlv, linii oświetlenia.**

Uzgodnione usytuowanie sieci uzbrojenia terenu podlega wytyczeniu i geodezyjnej inwentaryzacji powykonawczej przez jednostki uprawnione do wykonywania prac geodezyjnych.

W razie niezgodności realizacji sieci uzbrojenia terenu z uzgodnionym projektem inwestor zobowiązany jest przedłożyć mapę z wynikami pomiarów powykonawczych właściwemu organowi administracji architektoniczno – budowlanej.

Uzgodnienie usytuowania projektowanych sieci uzbrojenia terenu zachowuje ważność przez okres 3 lat od dnia wydania opinii w sprawie uzgadniania projektowanych sieci uzbrojenia terenu. Uzgodnienie traci ważność w przypadku, o którym mowa w § 13 rozporządzenia Ministra Rozwoju Regionalnego i Budownictwa z dnia 2 kwietnia 2001 r. w sprawie geodezyjnej ewidencji sieci uzbrojenia terenu oraz zespołów uzgadniania dokumentacji projektowej (Dz. U. Nr 38, poz. 455).

**GK.I. 6 .6630. 96 .2014.AJ**

(sygn. opinii)

07.04.14v

Z up. PREZYDENTA MIASTA  
mgr Adam Jalyński  
PRZEWODNICZĄCY

(organ uzgadniający usytuowanie projektowanych sieci uzbrojenia terenu – imię, nazwisko, podpis przewodniczącego zespołu)

**Koszalin, dn. 07 kwiecień 2014 r.**

(miejscowość i data)



Załącznik do opinii  
GK.J.G. 6630, 30.03.14. Ag

URZĄD MIEJSKI  
75-007 KOSZALIN  
Rynek Staromiejski 6-7  
WYDZIAŁ GEODEZJI, KARTOGRAFII I KATASTRU



### pracownia projektowa

PORTAL – PP Sp. z o.o Spółka komandytowa  
70-300 Szczecin, ul. Bł. Królowej Jadwigi 47/9  
tel./fax: 0 918122199 tel. kom. 0 695151542  
[www.portal-pp.pl](http://www.portal-pp.pl)

[biuro@portal-pp.pl](mailto:biuro@portal-pp.pl) NIP 955-19-76-925

GŁÓWNY SPECJALISTA

mgr Adam Jajęcki

31.03.14

## SANITARNA

temat inwestycji:

**PROJEKT BUDOWLANO-WYKONAWCZY  
ROZBUDOWY I PRZEBUDOWY BUDYNKU  
UŻYTECZNOŚCI PUBLICZNEJ O FUNKCJI  
MUZEUM WRAZ Z ZAGOSPODAROWANIEM  
TERENU ORAZ NIEZBĘDNĄ INFRASTRUKTURĄ  
TECHNICZNĄ W RAMACH ZADANIA  
INWESTYCYJNEGO „MODERNIZACJA BUDYNKU  
NR 59 NA POTRZEBY ODDZIAŁU  
ZAMIEJSCOWEGO MUZEUM SIŁ  
POWIETRZNYCH W KOSZALINIE”**

adres inwestycji:

ul. Wojska Polskiego, dz. nr 398/3; Koszalin  
zjazd z działki drogowej 397  
infrastruktura w działkach: 398/3, 398/4, dr.397

inwestor:

Szczecin, ul. Ludowa , dz. nr 40/4 obr. 3025  
Wyspa Gryfia, w granicach portu morskiego w Szczecinie

Projektant:

mgr inż. Dawid Wachowiec  
upr. nr ZAP/0107/PWOS/09

Sprawdzający:

inż. Michał Słobodzian  
upr. nr ZAP/0240/PWOS/09

Szczecin, wrzesień 2013

URZĄD MIEJSKI  
75-007 KOSZALIN  
Rynek Armijny 8-7  
DZIAŁ GÓRNICZY, KATASTRU I KATASTRU

GŁÓWNY SPECJALISTA

mgr Adam Jatyński

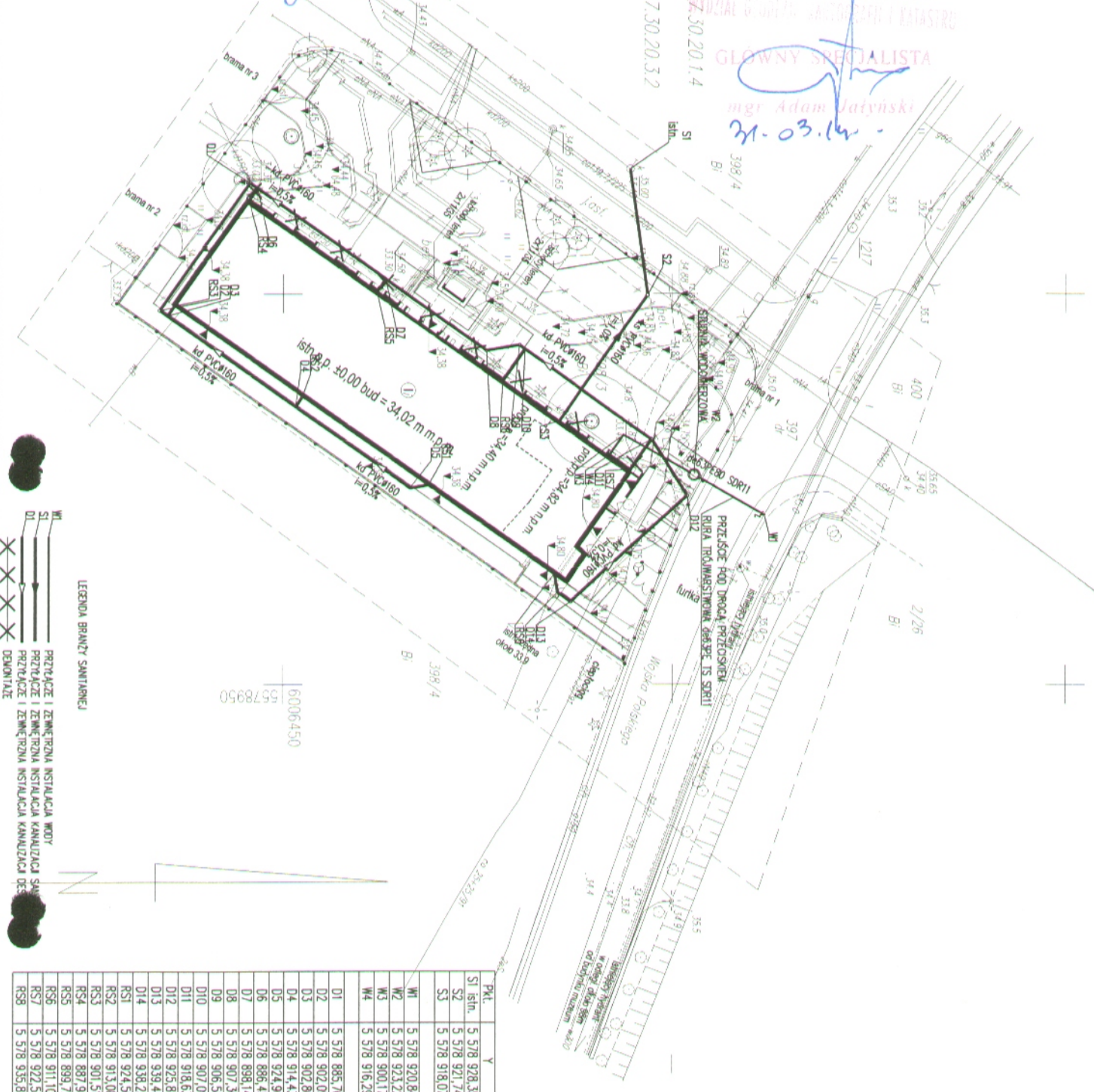
31.03.14

5.217.30.20.3.2

5.217.30.20.1.4

Załącznik do opinii

GL.T.6.0030.86.2014



LEGENDA BRANŻY SANITARNEJ

WŁ. PRZEPŁYTY I ZEMKOWA INSTALACJA WODY  
 SI. PRZEPŁYTY I ZEMKOWA INSTALACJA KANALIZACJI  
 DŁ. DEMONIAŁE

Pkt.	Y	X
SI IStn.	5 578 928,35	6 006 511,71
S2	5 578 921,74	6 006 500,16
S3	5 578 918,07	6 006 493,76
W1	5 578 920,84	6 006 491,80
W2	5 578 923,22	6 006 502,74
W3	5 578 900,17	6 006 496,83
W4	5 578 916,29	6 006 485,39
D1	5 578 885,76	6 006 445,72
D2	5 578 902,09	6 006 434,15
D3	5 578 902,80	6 006 435,15
D4	5 578 914,43	6 006 451,57
D5	5 578 924,90	6 006 466,36
D6	5 578 886,45	6 006 446,69
D7	5 578 898,14	6 006 463,19
D8	5 578 907,30	6 006 476,13
D9	5 578 906,58	6 006 480,31
D10	5 578 907,09	6 006 481,03
D11	5 578 918,63	6 006 497,33
D12	5 578 925,87	6 006 501,87
D13	5 578 939,44	6 006 486,89
D14	5 578 938,25	6 006 485,21
R51	5 578 924,50	6 006 468,70
R52	5 578 913,08	6 006 452,52
R53	5 578 901,51	6 006 436,06
R54	5 578 897,98	6 006 445,61
R55	5 578 899,72	6 006 462,08
R56	5 578 911,10	6 006 478,19
R57	5 578 923,55	6 006 494,56
R58	5 578 935,87	6 006 484,80

portal | pracownia projektowa

Portal-PP Sp. z o.o. Sokoła Komandosa  
70-300 Strzelce, ul. Bł. Kłodwiei Janing 47g,  
tel. 696 15 15 42, 691 81 22 190, biuro@portal-pp.pl

PROJEKT BUDOWLANO-WYKONAWCZY  
ROZBUDOWY I PRZEBUDOWY BUDYNKU  
UŻYTECZNOŚCI PUBLICZNEJ O FUNKCJI  
MUZEUM WRAZ Z ZAGOSPODAROWANIEM  
TERENU ORAZ NIEZBĘDNY  
INFRASTRUKTURA TECHNICZNA W  
RAMACH ZADANIA INWESTYCYJNEGO  
MODERNIZACJA BUDYNKU NR 69  
NA POTRZEBY ODDZIAŁU  
ZAMIEJSCOWEGO MUZEUM SIŁ  
POWIATOWYCH W KOSZALINIE

mgr inż. Dawid Wachowicz  
upr. nr ZAP/0107/PW/OS/09

mgr inż. Michał Sobczak  
upr. nr ZAP/0240/PW/OS/09

Muzeum Sił Powietrznych w Dęblinie  
ul. Dymkowskiego 302 nr 12, 08-521 Dęblin

PROJEKT ZAGOSPODAROWANIA  
TERENU

Skala: 1:500  
Data: 11.2013

UWAGA:  
Każdy podział oraz wszelkie linie i symbole projektu  
bez zezwolenia będą niezgodne z projektem i nie będą  
zobowiązujące do wykonania. Prosimy o zachowanie  
zobowiązań z dnia 4.02.1994 r. o prawie autorskim i prawach pokrewnych.

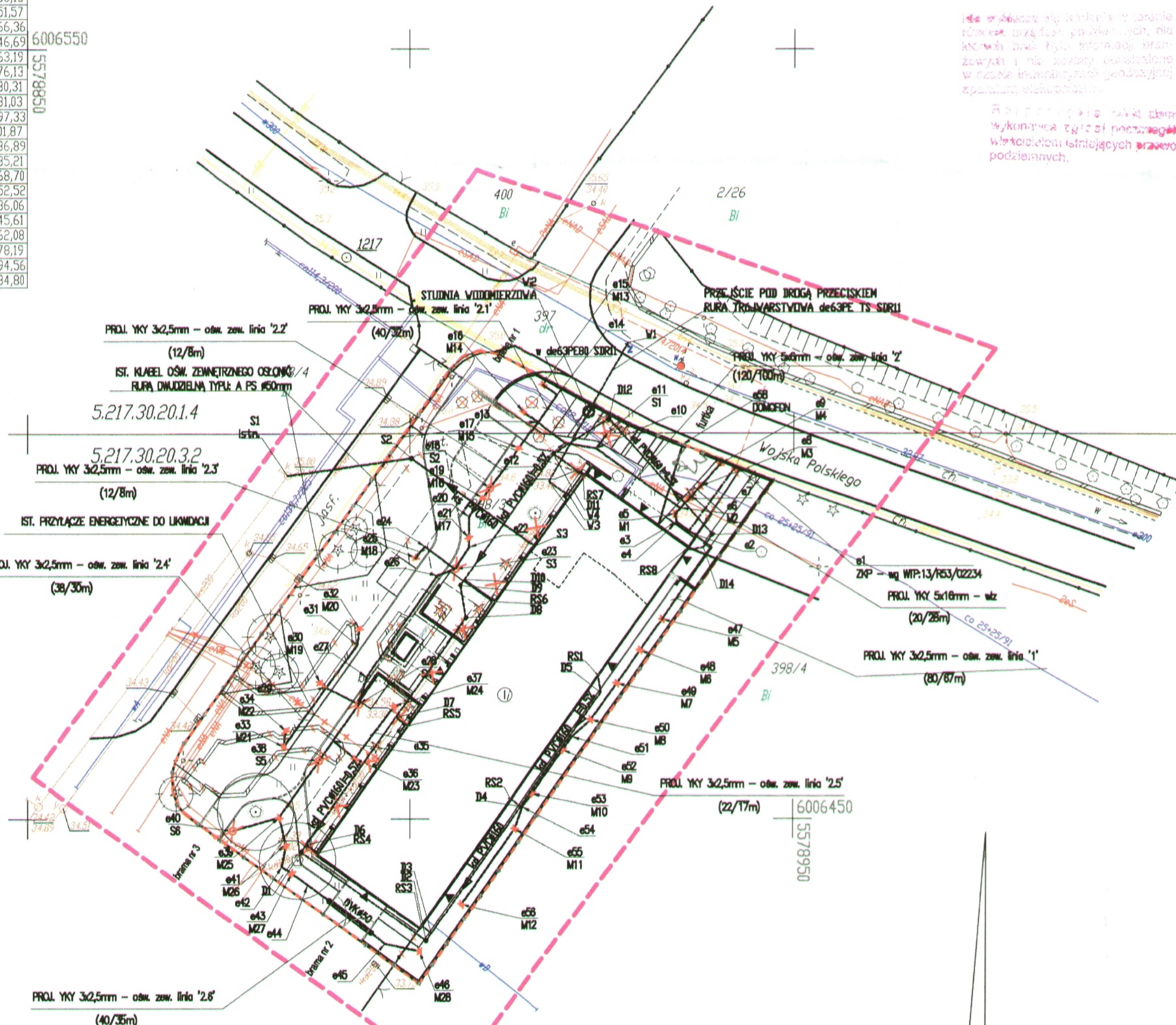
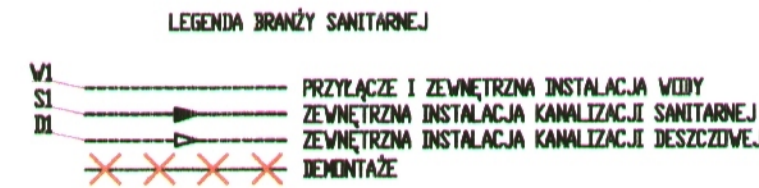


INSTALACJE ELEKTRYCZNE

PRZYŁĄCZA I INSTALACJE SANITARNE

Table with columns: Lp., X, Y. Lists plot coordinates for plots e1 through e58.

Table with columns: Pkt., Y, X. Lists sanitary connection points (S1-S3, W1-W4, D1-D4, RS1-RS8) and their coordinates.



Działki 2/26, 400, 398/4 stanowią teren zamknięty.

- UWAGI: 1. Kable przy wprowadzaniu do słupów oświetleniowych... 2. Do zasilania opraw oświetleniowych stosować kabel typu: YKY 5x6mm... 3. Pozostawić 3m zapas kabla przy słupach... 4. Na końcach kabli zastosować głowice termokurczliwe... 5. Przewód w słupie YDY 3x2,5mm. 6. W słupach stosować złącza IZK lub równoważne. 7. Całość prac wykonana zgodnie z projektem...

Załącznik do opinii GK.I. G. 0030. 9.6.2014. AJ.

ZGODNIE USTYLIWOWANIE Konekt, ul. Wojska Polskiego odc. 28 dz nr: 397, 398/3 pomies. i zab. int. wod. kan., energetyka z uzgodnieniami jak w protokole (bez uszcz).

Wprowadzono kable i słupki odcinka 28 do budynku przy ul. Wojska Polskiego 397, 398/3. Długość podlega wyliczeniu i laminacji przez wykonawcę przy użyciu jednostki i jednostki pomiarowej.

W miejscach, gdzie kable przebiegają nad powierzchnią, należy wykonać zabezpieczenie przed uszkodzeniem mechanicznym. W miejscach, gdzie kable przebiegają pod powierzchnią, należy wykonać zabezpieczenie przed uszkodzeniem mechanicznym.

W miejscach, gdzie kable przebiegają nad powierzchnią, należy wykonać zabezpieczenie przed uszkodzeniem mechanicznym. W miejscach, gdzie kable przebiegają pod powierzchnią, należy wykonać zabezpieczenie przed uszkodzeniem mechanicznym.

Brak MPZP

Technical data block containing project details: DANE OBIĘKTU, SKALA, MAPA, INFORMACJE DOTYCZĄCE TYPU NOSIKA, INFORMACJE DODATKOWE, REJESTRACJA, and ACTUALNOŚĆ MAPY.

URZĄD MIEJSKI 75 007 KOSZALIN Rynek Staremiński 6-7 WYDZIAŁ GEODEZJI, KARTOGRAFII I KATASTRU

Przebieg linii kablowych w terenie. Konekt, ul. Wojska Polskiego, Koszalin, 07-01-144.

LEGENDA

ZAGOSPODAROWANIE TERENU

- LEGENDA symbols: GRANICA DZIAŁKI 398/3, GRANICE DZIAŁEK SĄSIEDNICH, GRANICE TERENÓW ZAMKNIĘTYCH MON, PROJEKTOWANE ROZBÓRKI ELEMENTÓW ZAGOSPODAROWANIA, ISTNIEJĄCY BUDYNEK, PROJEKTOWANA ROZBUDOWA ISTN. BUDYNKU, ILOŚĆ KONDYGNACJI, WEJŚCIA DO BUDYNKU, PROJ. OGRÓDZENIE TERENU, PROJ. BRAMY, FURTKI, PROJ. MURY OPOROWE, MURIKI POD OGRÓDZENIE, PROJ. NAWIERZCHNIA BITUMICZNA, PROJ. KOSTKA GRANITOWA 8/11 SZARA, PROJ. PŁYTY KAMIEŃNE GRANITOWE, PROJ. PŁYTY BETONOWE, PROJ. PŁYTY AZUROWE, PROJ. KAMIEŃ OGRODOWE, PROJ. ZIELEŃ NISKA, PROJ. KOMPONIZACJA Z ZIELENI NISKIEJ, ŚREDNIEJ I WYSOKIEJ, ISTNIEJĄCE DRZEWA, DRZEWA DO WYCIĄKI, MIEJSCA POSTOJOWE 2,3x5,0

INSTALACJE ELEKTRYCZNE

- INSTALACJE ELEKTRYCZNE symbols: - proj. linia kablowa 0,4kV - wż, - proj. linia kablowa 0,4kV - ośw. zew., - złącze kablowo-pomiarowe ZKP, - lampa kierunkowa np. NEMA 91087 prod. Eglo, - oprawa ośw. parkowego na słupie AL wys. h=4m np. ELBA S-70W prod. ROSA, - trasa kabla przewidziana do likwidacji

PRZYŁĄCZA I INSTALACJE SANITARNE

- PRZYŁĄCZA I INSTALACJE SANITARNE symbols: PRZYŁĄCZE I ZEWNĘTRZNA INSTALACJA WODY, ZEWNĘTRZNA INSTALACJA KANALIZACJI SANITARNEJ, ZEWNĘTRZNA INSTALACJA KANALIZACJI DESZCZOWEJ, BEMONTAŻE

portal | pracownia projektowa

Portal-PP Sp. z o.o. Spółka Komandytowa 70-300 Szczecin, ul. Bł. Królowej Jadwigi 47/a tel. 695 15 14 42, 091 81 22 199. biuro@portal-pp.pl

www.portal-pp.pl

PROJEKT BUDOWLANO-WYKONAWCZY ROZBUDOWY I PRZEBUDOWY BUDYNKU MUZEUM WRAZ Z ZAGOSPODAROWANIEM TERENU ORAZ NIEZBĘDNĄ INFRASTRUKTURĄ TECHNICZNĄ W RAMACH ZADANIA INWESTYCYJNEGO "MODERNIZACJA BUDYNKU NR 59 NA POTRZEBY ODDZIAŁU ZAMIEJSCOWEGO MUZEUM SIŁ POWIETRZYNYCH W KOSZALINIE"

ul. Wojska Polskiego, dz. nr 398/3, Koszalin zjazd z drogi 397 (ul. Wojska Polskiego) infrastruktura w działkach: 398/3, 398/4, dr. 397

adres inwestycji

Muzeum Sił Powietrznych w Dęblinie ul. Dwyżajonu 302 nr 12, 06-521 Dęblin

inwestor mgr inż. arch. Piotr Czujkowiński upr. nr 49/Sz/2000

projektant mgr inż. arch. Agnieszka Mietlicka

zespół projektowy mgr inż. arch. Anita Wojewoda upr. nr 21/ZPOIA/OK/2019

opracujący

PLANSZA SIECIOWA

rysunek architektura 1:500 skala bud.-wyk. Szczecin, 11.2013 data

UWAGA: Kopia i publikacja oraz wszelkie inne formy wykorzystania projektu bez zgody autorów będą naruszeniem przepisów wynikających z Ustawy z dnia 4.02.1994 r. o prawie autorskim i prawach pokrewnych.